

心が元気になる、感動の道

福島の観光有料道路


No. 12 平成23年10月17日(月)現在

紅葉情報



スカイライン沿線の紅葉 2011.10.10撮影

磐梯吾妻スカイライン

- 浄土平周辺(1,577m)  色あせ始め
- 天狗の庭周辺(1,357m)  見ごろ
- 天風境周辺(1,290m)  見ごろ
- 土湯峠周辺(1,245m)  見ごろ
- 不動沢橋周辺(1,201m)  見ごろ
- 高湯温泉周辺(789m)  見ごろ



ぼや池と磐梯山 2011.10.12撮影



磐梯山ゴールドライン

- 磐梯山頂上周辺(1,816m)  落葉
- 八方台周辺(1,194m)  見ごろ
- 滑滝周辺(914m)  見ごろ
- 桧原湖周辺(819m)  見ごろ



三湖パラダイスからの小野川湖
2011.10.12撮影

磐梯吾妻レークライン

- 中津川溪谷周辺(770m)  見ごろ
- 小野川・秋元湖周辺
(794・726m)  見ごろ

- ☆ スカイラインでは、浄土平周辺では色あせ始めとなり、一部では、昨日及び一昨日の強風により落葉が進みました。その他の区間では見頃となっています。
- ☆ ゴールドラインでは、磐梯山山頂周辺は落葉が進んでいます。道路の沿線は見頃を迎えています。
- ☆ レークラインでも、見頃となりました。
- ☆ 紅葉情報のバックナンバーと最近の写真をホームページに掲載しています。

<http://www.dorokosha-fukushima.or.jp/osirase/news.php?eid=00090>

- ☆ 次回のお知らせは、10月19日(水)の予定です。



福島県の観光有料道路
マスコットキャラクター

お問い合わせ

福島県道路公社 企画グループ

TEL 024-521-5530 FAX 024-522-7929

Eメール

info@dorokosha-fukushima.or.jp

ホームページ

<http://www.dorokosha-fukushima.or.jp>